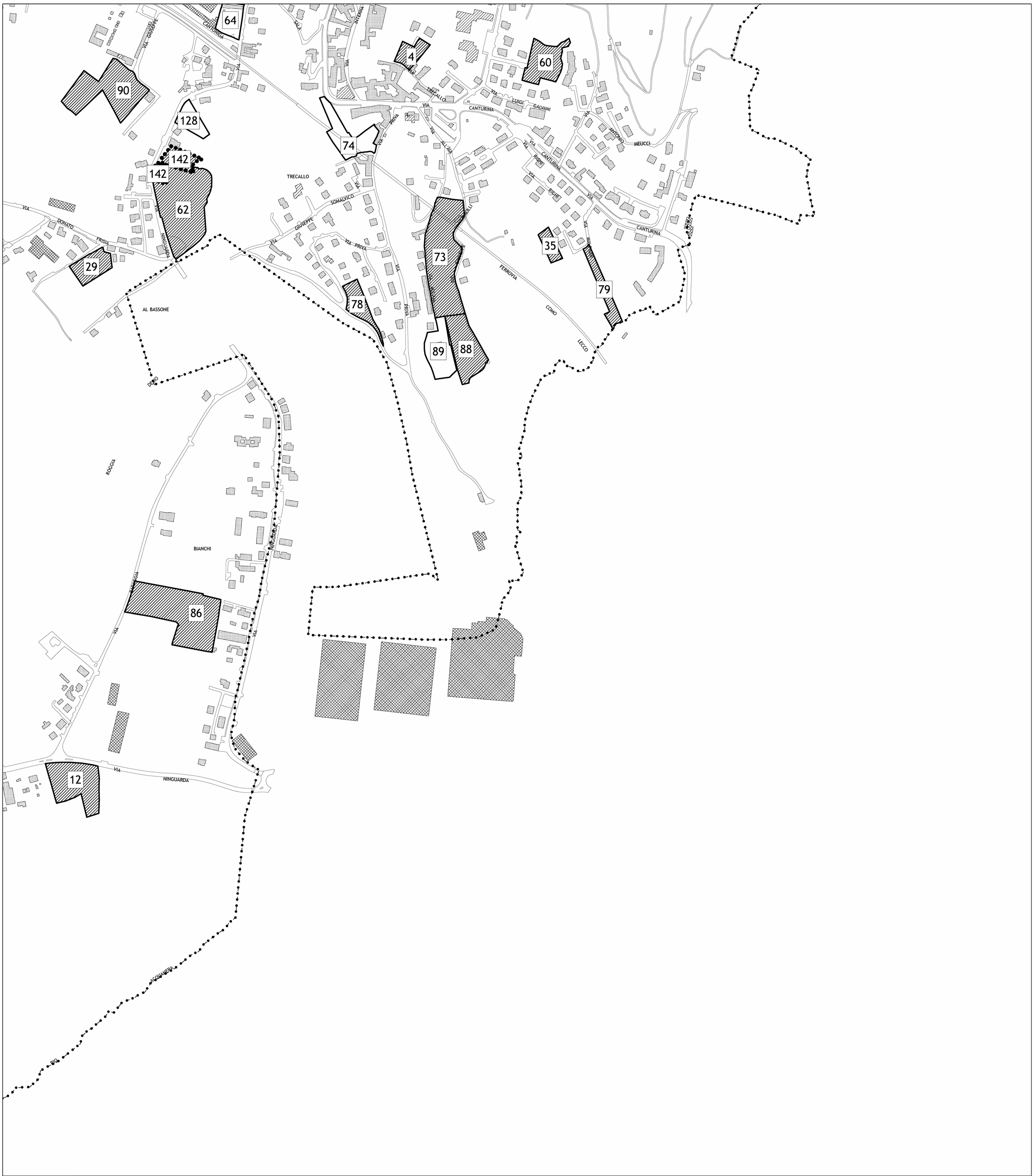

Legenda della carta 1.1.

Rappresentazione dell'armatura urbana esistente

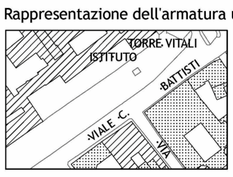

Costruzioni civili

Costruzioni di interesse pubblico

Costruzioni artigianali e industriali

1. Istanze rappresentative di interessi meramente privatistici

1.1. Istanza finalizzata a ottenere insediamenti residenziali

1.1.1. Completamento e relativa numerazione progressiva

1, ..., n

1.1.2 Espansione e relativa numerazione progressiva

1, ..., n

1.2 Istanza finalizzata a ottenere insediamenti produttivi

1.2.1 Completamento e relativa numerazione progressiva

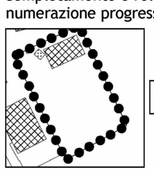

1, ..., n

1.2.2 Espansione e relativa numerazione progressiva

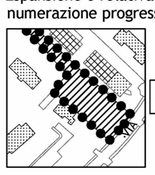

1, ..., n

1.3 Istanza finalizzata a ottenere insediamenti commerciali

1.3.1 Completamento e relativa numerazione progressiva

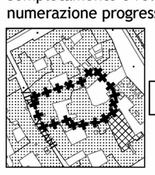

1, ..., n

1.3.2 Espansione e relativa numerazione progressiva

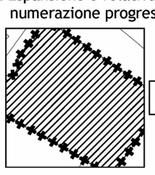

1, ..., n

2. Istanza tesa ad avviare modalità concertative con l'Amministrazione comunale

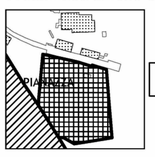

1, ..., n

3. Istanza di carattere generale tesa a offrire soluzioni per il Pgt

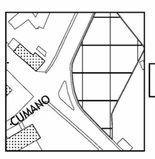

1, ..., n

I numeri, individuati nei rettangoli correlati a ogni localizzazione, si riferiscono all'Allegato descrittivo delle istanze pervenute dalla consultazione pubblica, in occasione dell'avvio del procedimento del Pgt ex c. 2, art. 13 Lr. 12/2005

Comune di Como

PIANO DI GOVERNO DEL TERRITORIO
EX ART. 7 DELLA LR. 12/2005 E S.M.I.

DOCUMENTO DI PIANO

1. Carta di localizzazione delle istanze pervenute nella consultazione pubblica

1.1. Carta di localizzazione delle istanze pervenute nella consultazione pubblica in occasione dell'avvio del primo procedimento del Pgt (rapporto 1/2.000)

Ufficio comunale di Piano
Presidenza *(Nunzio Fabiano)*, coordinamento delle attività *(Roberto Laria)*, coordinamento scientifico *(Pier Luigi Paolillo)*, supporto giuridico e segreteria *(Rossana Tosetti)*