








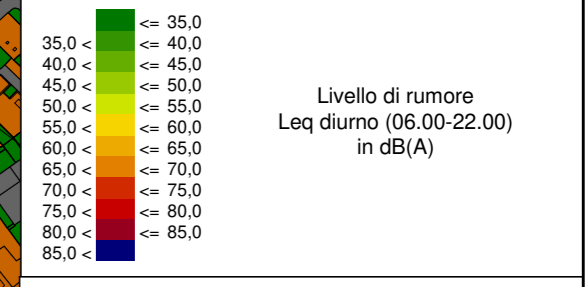

**COMUNE DI COMO**
Via Vittorio Emanuele II, 97
22100
COMO

Leq(A) diurno - Mappa
Via Recchi
Codice strada: RD_IT_0100_029

MAPPATURA ACUSTICA STRATEGICA
DECRETO LEGISLATIVO N.194/05
Mappa dei livelli di pressione sonora calcolata a
4 metri di altezza dal piano campagna

- Legenda**
- | | |
|--|--|
|  Asse strada |  Edificio residenziale |
|  Linea emissione strada |  Edificio ind/comm |
|  Superficie strada/ferrovia |  Edificio scolastico |
|  Barriera/Muro |  Servizio sanitario |
|  Galleria |  Edificio senza permanenza di persone |
|  Ferrovia/Tramvia | |
|  Isoipse | |



 **Scala 1:2500** **Formato tavola: A2**
0 15 30 60 90 120 m

TECNICO COMPETENTE IN ACUSTICA E PROGETTISTA
Dott. Folco de Polzer