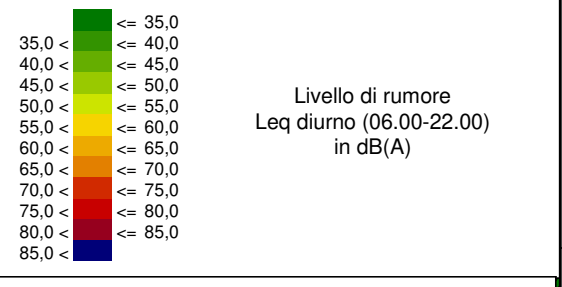



**COMUNE DI COMO**
Via Vittorio Emanuele II, 97
22100
COMO

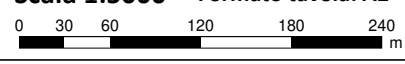
Leq(A) diurno - Mappa dopo attuazione piani di azione
Via Bellinzona
Codice strada: RD_IT_0100_004

MAPPATURA ACUSTICA STRATEGICA
DECRETO LEGISLATIVO N.194/05
Mappa dei livelli di pressione sonora calcolata a
4 metri di altezza dal piano campagna

- Legenda**
- | | |
|----------------------------|--------------------------------------|
| Asse strada | Edificio residenziale |
| Linea emissione strada | Edificio ind/comm |
| Superficie strada/ferrovia | Edificio scolastico |
| Barriere/Muro | Servizio sanitario |
| Galleria | Edificio senza permanenza di persone |
| Ferrovia/Tramvia | |
| Isoipse | |



 **Scala 1:5000** **Formato tavola: A2**

 0 30 60 120 180 240 m

TECNICO COMPETENTE IN ACUSTICA E PROGETTISTA
Dott. Folco de Polzer